



АДМИНИСТРАЦИЯ ГОРОДА ПЕРМИ
ДЕПАРТАМЕНТ ЗЕМЕЛЬНЫХ ОТНОШЕНИЙ

РЕШЕНИЕ

о размещении объектов № 1486 от 15.10.2018

г. Пермь, ул. Сибирская, 15

Департамент земельных отношений Администрации города Перми в соответствии с пунктом 3 ст. 39.36 Земельного кодекса Российской Федерации, Положением о порядке и условиях размещения объектов на землях или земельных участках, находящихся в государственной или муниципальной собственности, на территории Пермского края без предоставления земельных участков и установления сервитутов, утвержденным постановлением Правительства Пермского края от 22.07.2015 № 478-п

разрешает МКУ «Пермблагоустройство» (ИНН 5902293435, ОГРН 1065902058364, место нахождения: 614000, г. Пермь, ул. Ленина, д. 25)

размещение объекта: сети наружного освещения по ул. Янаульской, ул. Академика Веденеева от ул. Лянгасова до ул. Ракитной, ул. Ракитной от ул. Академика Веденеева до ул. Молдавской

способ размещения объекта: подземный

на землях: государственная собственность на которые не разграничена

на срок 1 год

местоположение: г. Пермь, Орджоникидзевский район, ул. Ракитная

Территория согласно схеме, расположена в зонах с особым условием использованием территории: охранные зоны объектов электросетевого хозяйства; приаэродромная территория аэродрома аэропорта Большое Савино.

МКУ «Пермблагоустройство»:

1. соблюдать порядок использования земельных участков, установленный постановлением Правительства Российской Федерации от 24.02.2009 № 160 «О порядке установления охранных зон объектов электросетевого хозяйства и особых условий использования земельных участков, расположенных в границах таких зон»;
2. соблюдать правила охранных зон воздушного пространства, установленные постановлением Правительства Российской Федерации от 11.03.2010 № 138 «Об утверждении Федеральных правил использования воздушного пространства Российской Федерации»;
3. в соответствии с пунктом 7(2) Положения о порядке и условиях размещения объектов на землях или земельных участках, находящихся в государственной или муниципальной собственности, на территории Пермского края без предоставления земельных участков и установления сервитутов, утвержденного постановлением Правительства Пермского края от 22.07.2015 № 478-п, представить в департамент земельных отношений администрации города Перми в течение 1 месяца с момента размещения

объектов материалы контрольной геодезической съемки размещенных объектов на бумажном и электронном носителях на безвозмездной основе. В соответствии со статьей 20¹ Закона Пермского края от 14.09.2011 № 805-ПК «О градостроительной деятельности в Пермском крае» МКУ «Пермблагоустройство»:

1. Не позднее чем за 10 рабочих дней до начала строительства и реконструкции безвозмездно передает в департамент градостроительства и архитектуры администрации города Перми один экземпляр копий разделов проектной документации, предусмотренных пунктом 1 части 12 статьи 48 Градостроительного кодекса Российской Федерации;
2. В течение 10 рабочих дней после окончания работ по строительству, реконструкции безвозмездно передать в департамент градостроительства и архитектуры администрации города Перми схему, отображающую расположение объекта и сетей инженерно-технического обеспечения, подписанную застройщиком (техническим заказчиком), с приложением текстового и графического описания местоположения границ охранной и санитарно-защитной зоны, перечень координат характерных точек границ такой зоны.

Приложение: схема предполагаемых к использованию земель или части земельного участка (на 3 л. в 1 экз.).

Начальник отдела
предоставления земельных участков
по работе с юридическими лицами



Н.М. Санникова

Местоположение: Пермский край, г. Пермь, Ордонидзевский район, ул. Рахитная
Площадь земель или части земельного участка, кв.м.: 2634

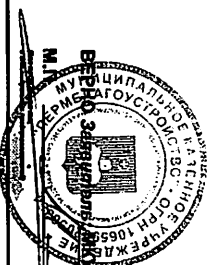
Категория земель: **земли населенных пунктов**

Вид разрешенного использования земельного участка: *отсутствует*

КАТАЛОГ КООРДИНАТ, м

№ точки границы	X	Y
Контур :ЗУ(1)		
1	527860,82	2240674,25
2	527862,09	2240675,80
3	527856,15	2240680,64
4	527856,82	2240689,68
5	527850,94	2240684,11
6	527843,52	2240680,07
7	527810,32	2240714,19
8	527790,41	2240728,66
9	527734,27	2240770,08
10	527708,87	2240788,82
11	527707,68	2240787,21
12	527732,29	2240769,05
13	527725,87	2240759,96
14	527706,62	2240774,65
15	527688,39	2240790,98
16	527643,42	2240834,69
17	527624,89	2240852,97
18	527635,19	2240863,59
19	527615,71	2240882,13
20	527614,33	2240880,68
21	527632,34	2240863,53
22	527623,46	2240854,36
23	527574,08	2240802,47
24	527563,25	2240913,25
25	527541,46	2240935,31
26	527520,15	2240957,87
27	527503,45	2240975,74
28	527512,28	2240985,07
29	527492,72	2241008,08
30	527491,23	2241004,74
№ точки границы	X	Y
Контур :ЗУ(1)		
31	527509,54	2240895,08
32	527502,08	2240977,21
33	527479,08	2241002,23
34	527443,63	2241035,89
35	527441,33	2241035,37
36	527477,65	2241000,83
37	527501,34	2240975,06
38	527516,70	2240965,50
39	527540,02	2240933,83
40	527561,83	2240911,84
41	527572,68	2240901,05
42	527622,78	2240862,23
43	527642,01	2240833,27
44	527687,03	2240789,51
45	527705,35	2240773,10
46	527725,48	2240757,74
47	527747,30	2240741,64
48	527804,19	2240700,70
49	527826,56	2240684,74
50	527827,35	2240686,36
51	527805,35	2240702,32
52	527748,48	2240743,26
53	527727,47	2240756,76
54	527733,95	2240767,83
55	527789,23	2240727,04
56	527809,14	2240712,57
57	527843,36	2240687,71
58	527850,77	2240691,74
59	527854,74	2240688,74
60	527854,08	2240678,75
№ точки границы	X	Y
Контур :ЗУ(2)		
61	526892,68	2241461,71
62	526893,65	2241465,60
63	526898,24	2241476,98
64	526863,69	2241482,63
65	526841,65	2241485,34
66	526816,46	2241485,42
67	526791,41	2241483,81
68	526766,53	2241479,89
69	526742,17	2241473,09
70	526718,65	2241464,43
71	526708,01	2241458,98
72	526709,45	2241455,28
73	526720,25	2241460,76
74	526743,30	2241469,24
75	526767,38	2241475,97
76	526791,85	2241479,83
77	526816,58	2241481,42
78	526841,40	2241481,34
79	526863,01	2241478,66
80	526888,18	2241473,12
81	526891,85	2241465,31
Контур :ЗУ(3)		
82	526513,53	2241338,37
83	526500,46	2241373,81
84	526575,15	2241383,41
85	526537,40	2241361,04
Контур :ЗУ(4)		
86	526575,03	2241337,91
87	526576,50	2241339,26
88	526576,00	2241339,76
89	526574,50	2241338,42

от 1	точки до 2	точки - земельный участок с кадастровым номером 59:01:0000000:1283
от 2	точки до 1	точки - городские земли
от 61	точки до 62	точки - земельный участок с кадастровым номером 59:01:0000000:86377
от 62	точки до 61	точки - городские земли
от 82	точки до 82	точки - городские земли
от 86	точки до 87	точки - земельный участок с кадастровым номером 59:01:381230:53
от 87	точки до 86	точки - городские земли



"Пермблагустройство"

/ Директор Макаров Е.В. /

СХЕМА ПРЕДПОЛАГАЕМЫХ К ИСПОЛЬЗОВАНИЮ ЗЕМЕЛЬ ИЛИ ЧАСТИ ЗЕМЕЛЬНОГО УЧАСТКА

Объект: Семь наружного освещения по ул. Янгульска, ул. Академика Веденеева, от ул. Лягасова до ул. Ракипной, ул. Ракипной, ул. Ракипная от ул. Академика Веденеева до ул. Мопавская.

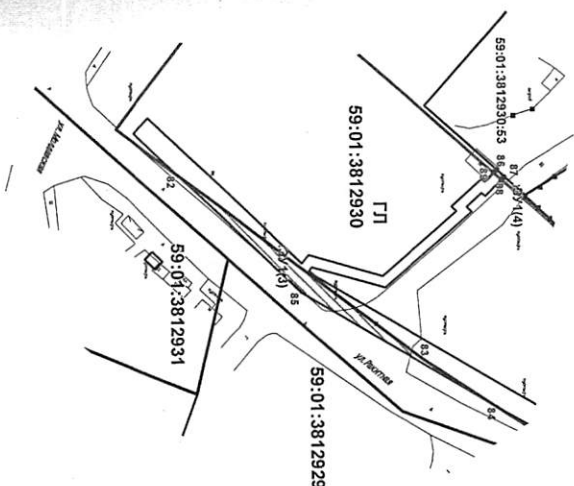
Местоположение: Пермский край, г. Пермь, Орджоникидзевский район, ул. Ракипная

Площадь земель или части земельного участка, кв.м.: 2634

Категория земель: земли населенных пунктов

Вид разрешенного использования земельного участка: отсутствует

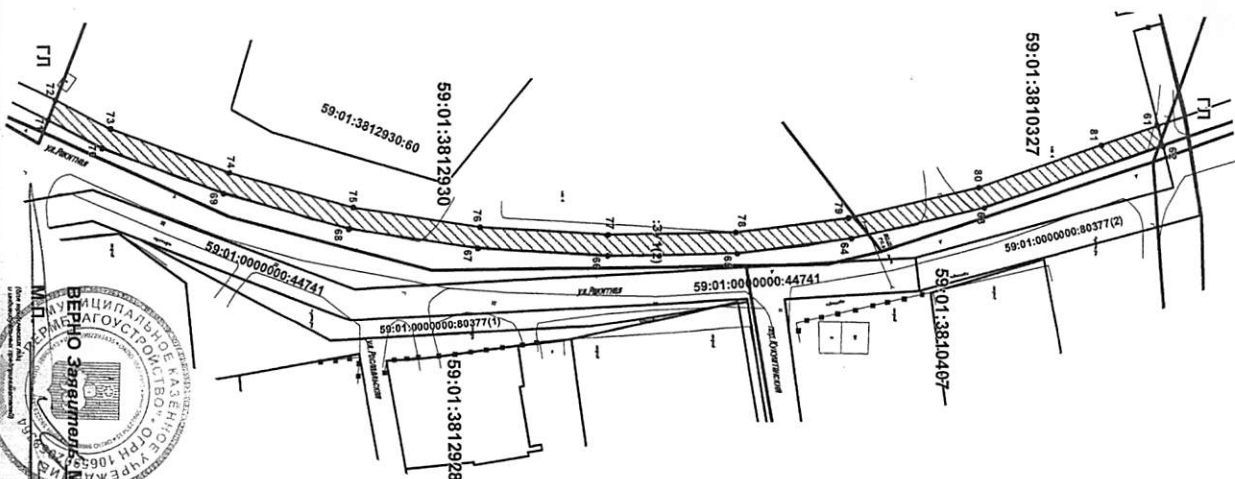
Участок 4



КАТАЛОГ КООРДИНАТ И ОПИСАНИЕ ГРАНИЦ СМЕЖНЫХ ЗЕМЛЕПОЛЬЗОВАТЕЛЕЙ

представлены на Листе 1

Участок 3



Масштаб 1:1000

УСЛОВНЫЕ ОБОЗНАЧЕНИЯ:

- 59:01:3812930 - номер кадастрового участка
- 59:01:3812930:53 - номер учтенного земельного участка
- ГЛ - обозначение территориальной зоны
- ГЛ - граница территориальной зоны
- ГЛ - граница кадастрового квартала
- ГЛ - граница кадастровой части, границы, имеющиеся в ЕПН сведения о которых достояние государственной территории
- ГЛ - граница проектируемой территории
- ГЛ - обозначение территории проектируемого размещения Объекта
- ГЛ - территория, территория, территория размещения Объекта



ВЕРНО ЗАВЕДЕНЫ В "Пермблагостроительство"

/ Директор Масанев Е.В.